

Утверждена

_____ (наименование документа об утверждении, включая

_____ наименование органов государственной власти

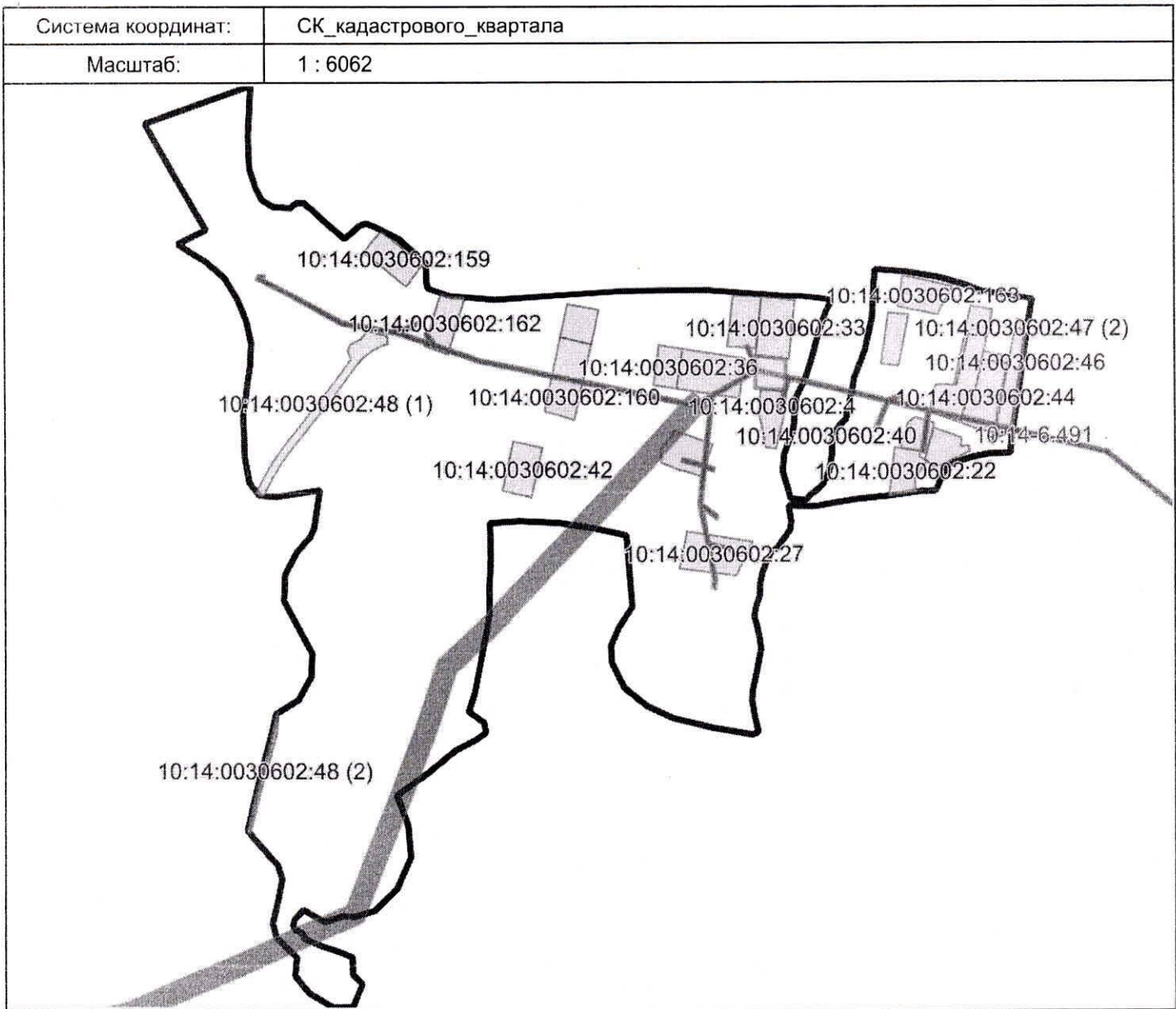
_____ органов местного самоуправления, принявших

_____ решение об утверждении схемы)







от _____ № _____

Схема расположения земельного участка или земельных участков на кадастровом плане территории

Площадь земельного участка: 950 кв.м.		
Обозначение характерных точек границ	Координаты, м	
	X	Y
1	2	3
1	280153.63	1438563.63
2	280157.07	1438533.52
3	280124.88	1438532.75
4	280123.00	1438563.00



Условные обозначения:

-  Граница
-  Кадастровые кварталы
-  Земельные участки
-  Объекты капитального строительства
-  Территориальные зоны
-  Зоны с особыми условиями использования территорий