

Утверждена

\_\_\_\_\_ (наименование документа об утверждении, включая

\_\_\_\_\_ наименование органов государственной власти

\_\_\_\_\_ органов местного самоуправления, принявших

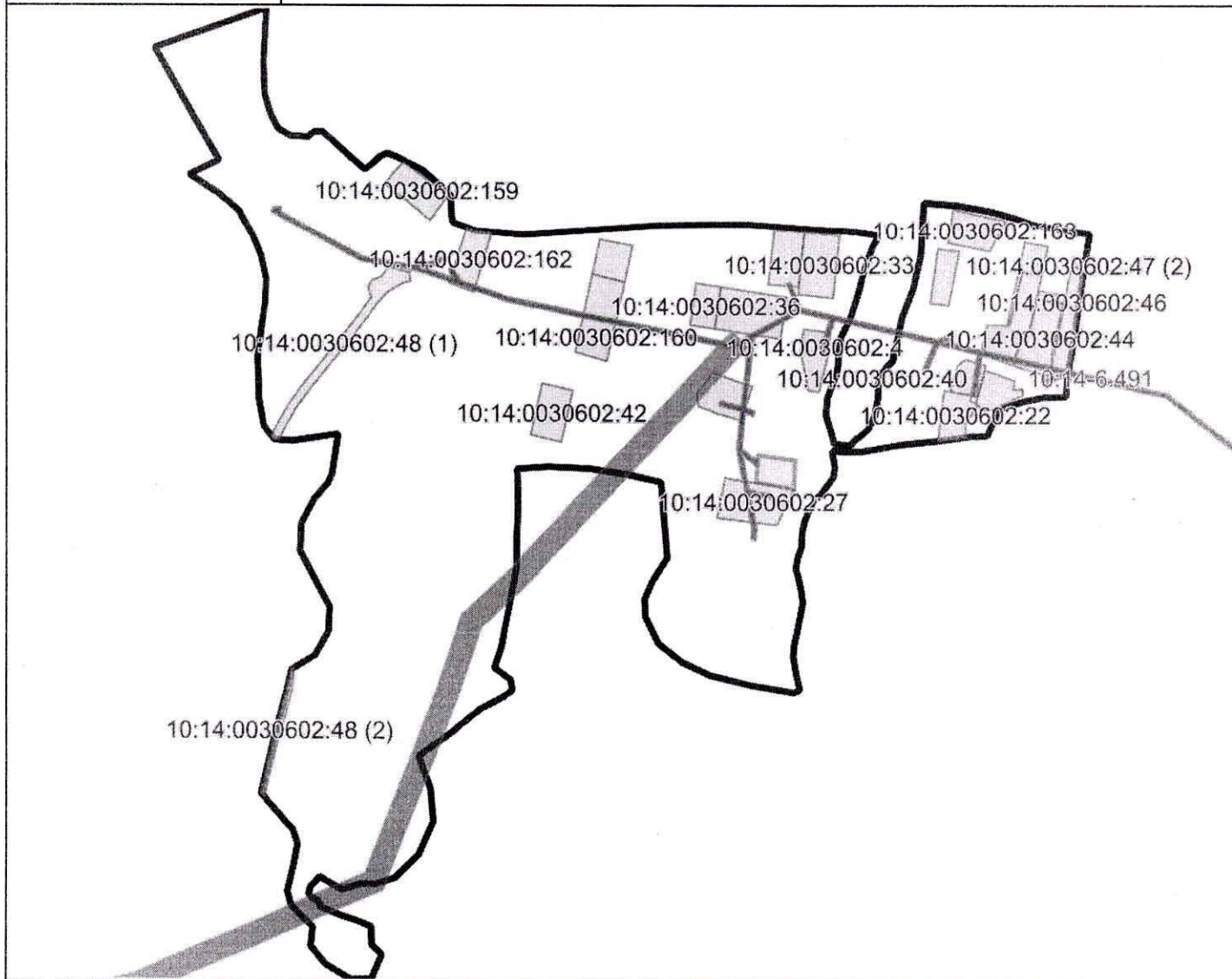
\_\_\_\_\_ решение об утверждении схемы)

от \_\_\_\_\_ № \_\_\_\_\_







**Схема расположения земельного участка или земельных участков на кадастровом плане территории**

Площадь земельного участка: 936 кв.м.		
Обозначение характерных точек границ	Координаты, м	
	X	Y
1	2	3
1	279973.13	1438529.67
2	280000.25	1438530.50
3	280005.00	1438495.50
4	279979.50	1438494.00

Система координат:	СК_кадастрового_квартала
Масштаб:	1 : 6062



Условные обозначения:

-  Граница
-  Кадастровые кварталы
-  Земельные участки
-  Объекты капитального строительства
-  Территориальные зоны
-  Зоны с особыми условиями использования территорий