

Утверждена

**Распоряжением Министерства имущественных и земельных отношений
Республики Карелия**

(наименование документа об утверждении, включая наименования органов государственной власти или органов местного самоуправления, принявших решение об утверждении схемы или подписавших соглашение о перераспределении земельных участков)

от _____ № _____


**Схема расположения земельного участка или земельных
участков на кадастровом плане территории**

Система координат: МСК-10 зона 1








Условный номер земельного участка ЗУ1

Площадь земельного участка 1 500 м²

Обозначение характерных точек границ	Координаты	
	X	Y
н1	258 248,91	1 433 690,08
н2	258 250,23	1 433 733,65
н3	258 215,54	1 433 736,24
н4	258 215,54	1 433 691,75
н1	258 248,91	1 433 690,08



Условные обозначения:

-  - Существующая часть границы, имеющиеся в ГКН сведения о которой достаточны для определения ее местоположения
-  - вновь образованная часть границы, сведения о которой достаточны для определения ее местоположения
-  - образуемая точка, сведения о которой позволяют однозначно определить ее местоположение
-  - условное обозначение образуемого земельного участка
-  - Подъезд-доступ к образуемому участку с территории общего пользования
-  - Граница кадастрового квартала
-  - Объект капитального строительства