



Инвестиционный паспорт Олонецкого национального муниципального района

Олонецкий национальный муниципальный район – «южные ворота» в Республику Карелия

Административный центр
г. Олонец

Общая численность населения
18 278 человек

Площадь муниципального образования
5 595 кв. км

Крупнейшие предприятия
АО «Олонецкий молочный комбинат»
ОАО «Племенное хозяйство «Ильинское»
ОАО «Племсовхоз «Мегрега»



Конкурентные преимущества Олонецкого района

- Район является уникальным местом компактного проживания карел-ливвиков. Численность их составляет 52 процента. Олонец по праву считается центром национальной культуры Карелии;

- Около 90% территории района занимают леса. Преобладающими породами в лесном фонде являются хвойные. Территория района занимает наиболее благоприятное положение для развития сельскохозяйственной деятельности. На территории района разведаны запасы торфа, песка, песчано-гравийного материала, белой и голубой глины;

- Олонецкий район является самым экологически чистым районом Республики Карелия. Район славится своими национальными традициями, ремеслами.



Историческая справка

В письменных источниках Олонец впервые упоминается в 1327 году. Долгое время Олонец находился на передней линии борьбы со шведами. В 1649 году при слиянии Олонки и Мегреги была заложена порубежная крепость Олонец. Олонецкая крепость была самой значительной деревянной крепостью на Европейском Севере.

После победоносного завершения Северной войны в 1721 году граница со Швецией была отодвинута далеко на восток и северо-восток, и Олонецкая крепость постепенно утратила своё стратегическое значение.

С образованием Олонецкой губернии в конце XVIII века административный центр, столица края была перенесена в Петрозаводск – ныне столицу Карелии. Олонец продолжал оставаться крупным торговым центром, причем торговое значение Олонца выросло за счет обслуживания быстро растущего Петербурга. И к концу 19 века Олонец потихоньку превращается в самый обычный провинциальный населенный пункт.



Историческая справка

После революционных событий начала 20 века и в результате гражданской войны экономика Олонца пришла в упадок. В 1927 году Олонец был лишён статуса города и считался сельским поселением вплоть до 1944 года.

Развитие экономики Олонецкого района в послевоенный период определялось развитием лесозаготовок и деревообработки. По прежнему Олонец оставался центром сельскохозяйственного производства Карелии.

Послеперестроечные реформы современной России серьезно изменили облик Олонецкого района. Перестали существовать многочисленные богатые звероводческие хозяйства, модернизация лесопромышленного комплекса района повлекла за собой серьезное сокращение рабочих мест, исчезла инфраструктура обслуживания агропромышленного комплекса, проходящая через Олонец федеральная трасса «Кола» ушла в обход города.

В 2004 году район получил статус национального. Олонец по праву может считаться центром национальной культуры Карелии: единственный из городов республики, в котором более 50 процентов населения составляют карелы.



Природно-ресурсный потенциал

Водные ресурсы

Гидрографическая сеть района характеризуется обилием мелких озёр, рек и ручьёв, относящихся к бассейну Ладожского озера.

Акватория Ладожского озера соединена с акваторией Финского залива и Балтийским морем.

Всего порядка
60 озёр и рек

Из них
около 39 озёр

На территории района
11 водозаборных сооружений

Наиболее крупные озера:

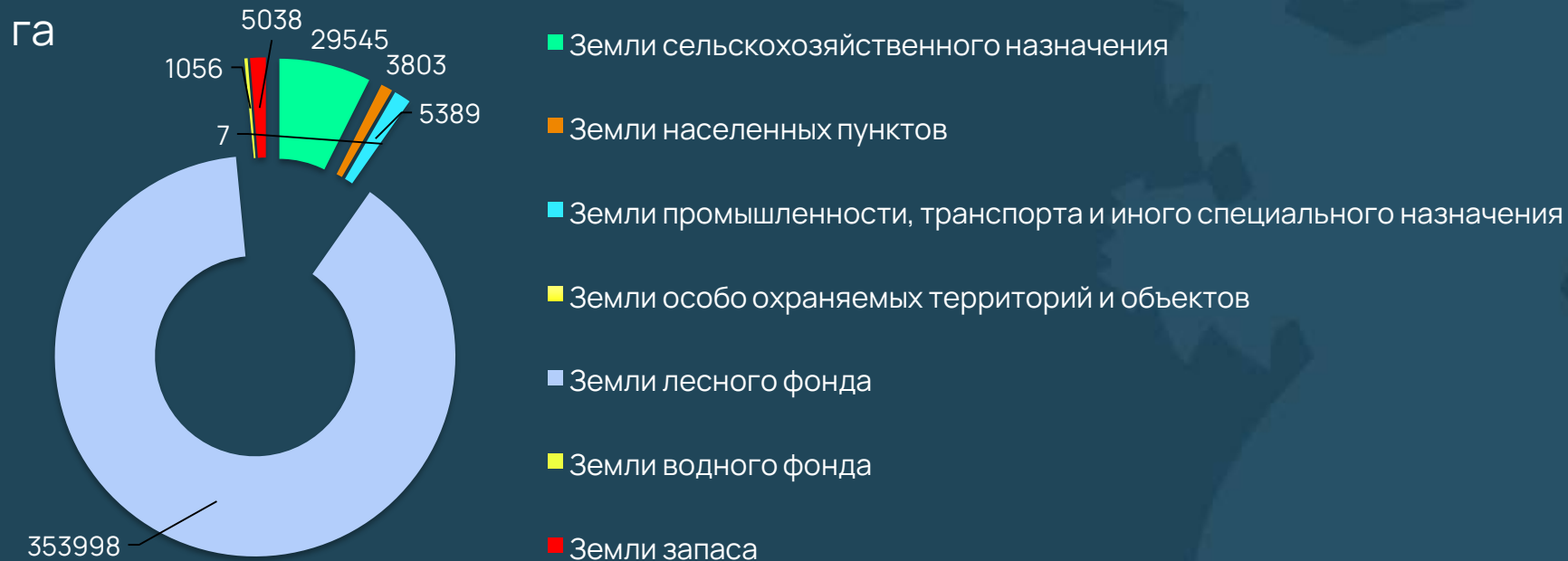
- оз. Ладога (площадь 17 700 кв. км)
- оз. Сегежское (площадь 10,0 кв. км)
- оз. Вожозеро (площадь 6,9 кв. км)
- оз. Коткозеро (площадь 4,9 кв. км)
- оз. Мегрозеро (площадь 4,3 кв. км)

Наиболее крупные реки:

- р. Олонка (протяженность 87 км)
- р. Тулокса (протяженность 77 км)
- р. Видлица (протяженность 67 км)
- р. Мегрега (протяженность 48 км)
- р. Тукса (протяженность 25 км)

Природно-ресурсный потенциал

Земельные ресурсы (состав земель муниципального образования)



Основные показатели социально-экономического развития

Общая численность населения

18 278 человек

Национальный состав населения

- карелы – 52,3%
- русские – 41,1%
- белорусы – 2,1%
- украинцы – 1,4%
- финны – 0,9%
- другие национальности – 2,2%

Численность экономически активного населения

9 170 человек

Движение населения (естественное и механическое движения населения)

за 2024 г. естественная убыль населения составила 256 человек

Численность официально зарегистрированных безработных

по состоянию на 1 января 2025 года – 31 человек

Уровень зарегистрированной безработицы

по состоянию на 1 января 2025 года – 0,38%

Среднемесячная оплата труда работников

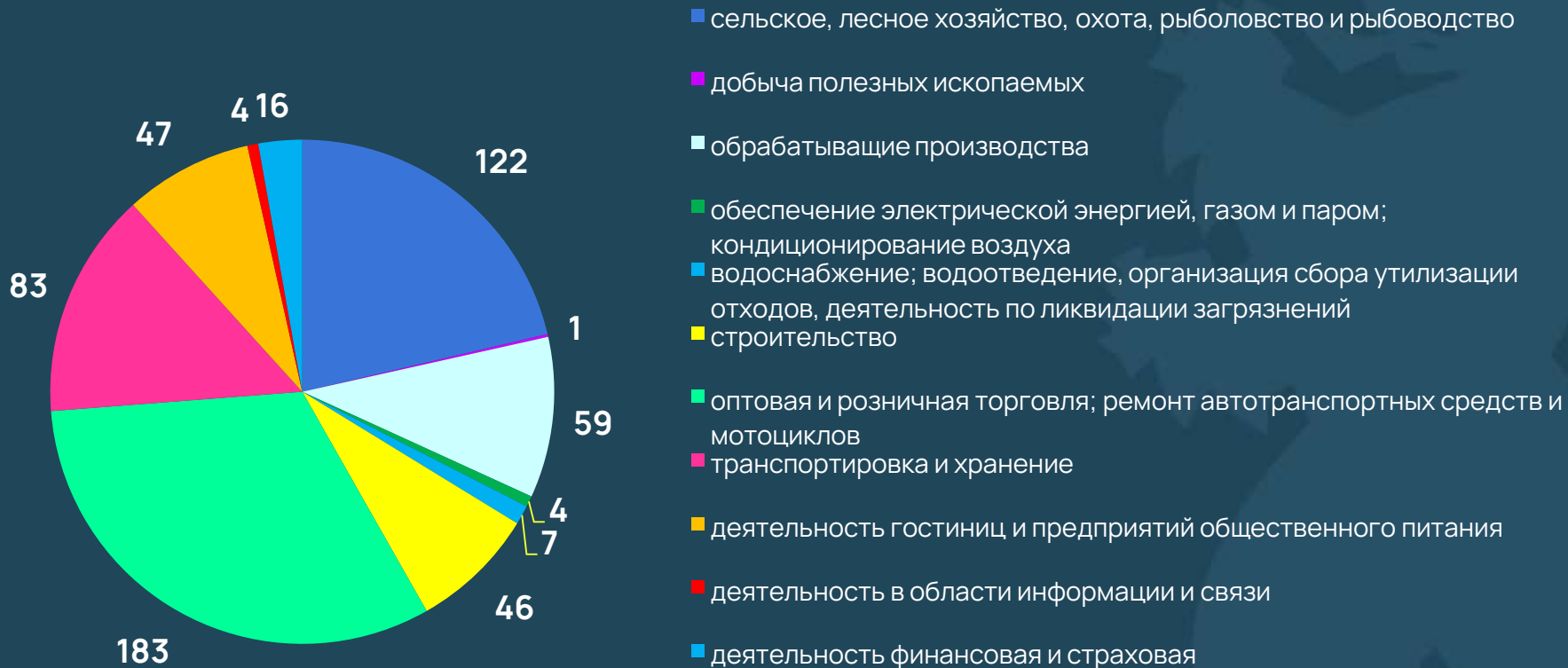
60 101,9 рублей (на 01.01.2024 года)

Индекс промышленного производства

106,5 %

Основные показатели социально-экономического развития

Численность зарегистрированных предприятий по отраслям



Основные показатели социально-экономического развития

Объём инвестиций в основной капитал по кругу крупных и средних предприятий по источникам финансирования



Собственные средства

631 692 000 ₹



Привлечённые средства

399 298 000 ₹



В том числе бюджетные средства

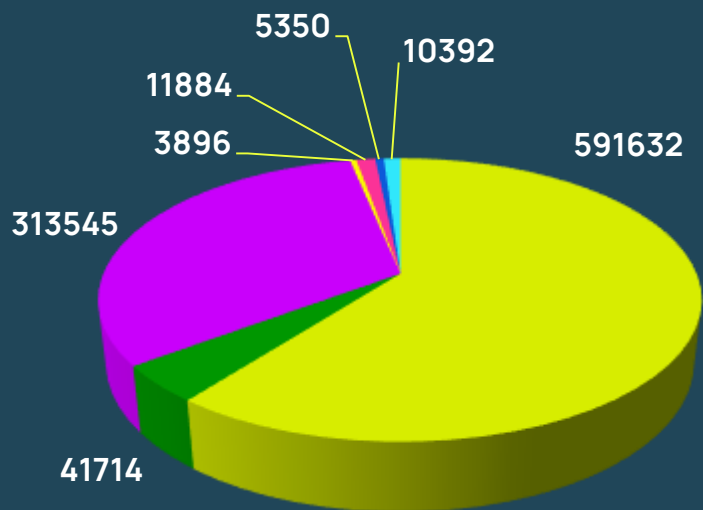
395 472 000 ₹

Всего 1 030 990 000 ₹

Основные показатели социально-экономического развития

Объем инвестиций в основной капитал (крупный, средний бизнес) по видам экономической деятельности

тыс. рублей



- сельское, лесное хозяйство, охота, рыболовство и рыбоводство
- торговля оптовая и розничная; ремонт автотранспортных средств и мотоциклов
- транспортировка и хранение
- государственное управление и обеспечение военной безопасности; социальное обеспечение
- образование
- деятельность в области здравоохранения и социальных услуг
- деятельность в области культуры, спорта, организации досуга и развлечений

Общий объем инвестиций
1030990 тыс. рублей

Основные показатели социально-экономического развития

Торговля и платные услуги населению

- Оборот розничной торговли — 3,092 млн рублей
- Оборот общественного питания — 85,28 млн рублей (без субъектов малого предпринимательства)
- Количество магазинов и павильонов — 196
- Количество павильонов - 17
- Количество киосков — 4
- Количество магазинов федеральных торговых сетей — 17



Характеристика основных видов экономической деятельности





Крупнейшие предприятия

- АО «Олонецкий молочный комбинат»
- АО «Олонецкий хлебозавод»
- ОАО «Племенное хозяйство «Ильинское»
- ОАО «Племсовхоз «Мегрега»
- ООО «Совхоз «Аграрный»











Характеристика основных видов экономической деятельности

Основные виды экономической деятельности

-  Сельское хозяйство и рыболовство
-  Лесное хозяйство и предоставление услуг в этой области
-  Торговля розничная
-  Обработка древесины и производство изделий из дерева
-  Производство пищевых продуктов

Малый и средний бизнес

На 1 января 2025 года в соответствии с Единым реестром субъектов малого и среднего предпринимательства на территории Олонецкого национального муниципального района зарегистрировано 716 субъектов МСП




-  Оптовая и розничная торговля — 183
-  Деятельность сухопутного транспорта (деятельность легковых такси, грузовые и пассажирские перевозки) — 80
-  Строительство зданий и работы строительные специализированные — 46
-  Деятельность туристических агентств и прочих организаций, предоставляющих услуги в сфере туризма, предоставление мест для временного проживания — 22
-  Оказание услуг общественного питания — 25
-  Сельское и рыбное хозяйство — 65
-  Производство пищевых продуктов — 13
-  Лесоводство и лесозаготовки - 62

Строительство

На 01.01.2025 года введено 11 318 кв. м жилья

Инфраструктура

Характеристика транспортной инфраструктуры

-  Через район проходит федеральная трасса «Кола», обеспечивающая выход в Санкт-Петербург, и «Голубая дорога» (участок А-130), связывающая Республику Карелия со странами Скандинавии;
-  Железнодорожная линия Лодейное поле – Сортавала ОАО «РЖД» (узловая станция «Олонец»);
-  Ближайшие действующие аэропорты – Санкт-Петербург (293 км), Петрозаводск (243 км), Йоэнсуу (149 км), Хельсинки (497 км).

Грузоперевозки

2020 2021 2022 2023 2024

Перевозка грузов, тыс. тонн

121,4 152,8 150,9 105,8 3,503

Грузооборот, тыс. т.км

3654,8 3396,5 3110,0 4400 2726,6

Инфраструктура

Пассажирские перевозки (тыс. человек)



Инфраструктура

Основные поставщики услуг связи на территории района

 ПАО «Ростелеком»

 ПАО «МТС»

 ПАО «МегаФон»

 ООО «Теле2 Мобайл»

 ПАО «Вымпелком»

Виды оказываемых услуг связи

Местная телефонная связь, универсальная телематическая связь, услуги связи для цели эфирного вещания, междугородная и международная связь, услуги по передаче данных, Интернет.

Радиовещательный канал: Русское Радио.



[Действующие тарифы и нормативы на коммунальные услуги для населения](#)

Образование

- 10 учреждений дошкольного образования
- 9 общих общеобразовательных школ
- 1 среднее профессиональное учреждение

Уровень образованности населения



Численность учащихся

2309 учащихся средних общеобразовательных школ

Здравоохранение



Стационаров	1 шт.
Койко-мест	38 шт.
Врачебных амбулаторий	2 шт.
Фельдшерско-акушерских пунктов	10 шт.
Отделений скорой медицинской помощи	1 шт.
Среднесписочная численность врачей	46 чел.
Среднесписочная численность среднего медицинского персонала	102 чел.

Финансовая инфраструктура

Кредитные организации

Крупнейшие кредитные организации:



ПАО «Сбербанк России»



АО «Почта Банк»



АО «Россельхозбанк»

Виды оказываемых услуг:

- Банковское обслуживание
- Депозит
- Кредитование

Крупные страховые компании



ПАО «Росгосстрах»



СПАО «Ингосстрах»



СК «АльфаСтрахование»



СМК «РЕСО-Мед»



СК «Ресо-Гарантия»

Виды оказываемых услуг:

- Страхование имущества
- Добровольное медицинское страхование
- ОСАГО и КАСКО
- Страхование жизни
- Комплексное обслуживание юридических лиц

Культура и туризм

Основные достопримечательности

- Собор Смоленской иконы Божией Матери на острове Мариам
- Дом купца Куттуева (19 век) Олонецкий национальный музей карелов-ливвиков имени Н.Г.Прилукина
- Важеозерский Преображенский мужской монастырь
- Спасо-мужской монастырь
- Фрагмент Олонецкой крепости XVII века (реконструкция)
- Гостинично-ресторанный комплекс «Олония»
- Историческая деревня Большая Сельга
- Выставочный зал МБОУ ДО «ЦДО» (художественное отделение)
- Сяндемский Успенский женский монастырь
- Андрусово-Николаевская пустынь
- Городской парк

Численность учреждений культурно-досугового типа – 11



Фрагмент Олонецкой крепости XVII века (реконструкция)



Важеозерский Спасо-Преображенский монастырь



Гостинично-ресторанный комплекс «Олония»

Контактная информация

Глава администрации Олонецкого
национального
муниципального района

Мурый Вадим Николаевич



8 (814-36) 4-15-06



administr@onego.ru

Генеральный директор
АО «Корпорация развития Республики Карелия»

Климчук Елена Николаевна



8 (8142) 44-54-00



info@kr-rk.ru

Инвестиционный уполномоченный
района

Круглова Мария Николаевна



+7 (964) 317-81-11



economy18@mail.ru

Начальник отдела инвестиционной политики
Министерства экономического развития
и промышленности Республики Карелия

Сидоров Иван Васильевич



8 (8142) 559-809
доб. 382



sidorov@economy.gov10.ru