

### Схема границ земельных участков

С  
Ю

10:14:0010322

Масштаб 1:2 300

**Условные обозначения:**




- - часть границы, сведения ЕГРН о которой позволяют однозначно определить ее положение на местности
- - часть границы, местоположение которой определено при выполнении кадастровых работ
- - часть границы, сведения ЕГРН о которой подлежат уточнению
- - - - - граница кадастрового деления

A vertical line with an upward-pointing arrow at the top labeled 'C' and a downward-pointing arrow at the bottom labeled 'HO'.

10:14:0010322

**Масштаб 1:2 300**

**Условные обозначения:**

-  - часть границы, сведения ЕГРН о которой позволяют однозначно определить ее положение на местности
-  - часть границы, местоположение которой определено при выполнении кадастровых работ
-  - часть границы, сведения ЕГРН о которой подлежат уточнению
-  - граница кадастрового деления