





Схема границ земельных участков



Масштаб 1:1 800

Условные обозначения:

-  - часть границы, сведения ЕГРН о которой позволяют однозначно определить ее положение на местности
-  - часть границы, местоположение которой определено при выполнении кадастровых работ
-  - часть границы, сведения ЕГРН о которой подлежат уточнению
-  - граница кадастрового деления