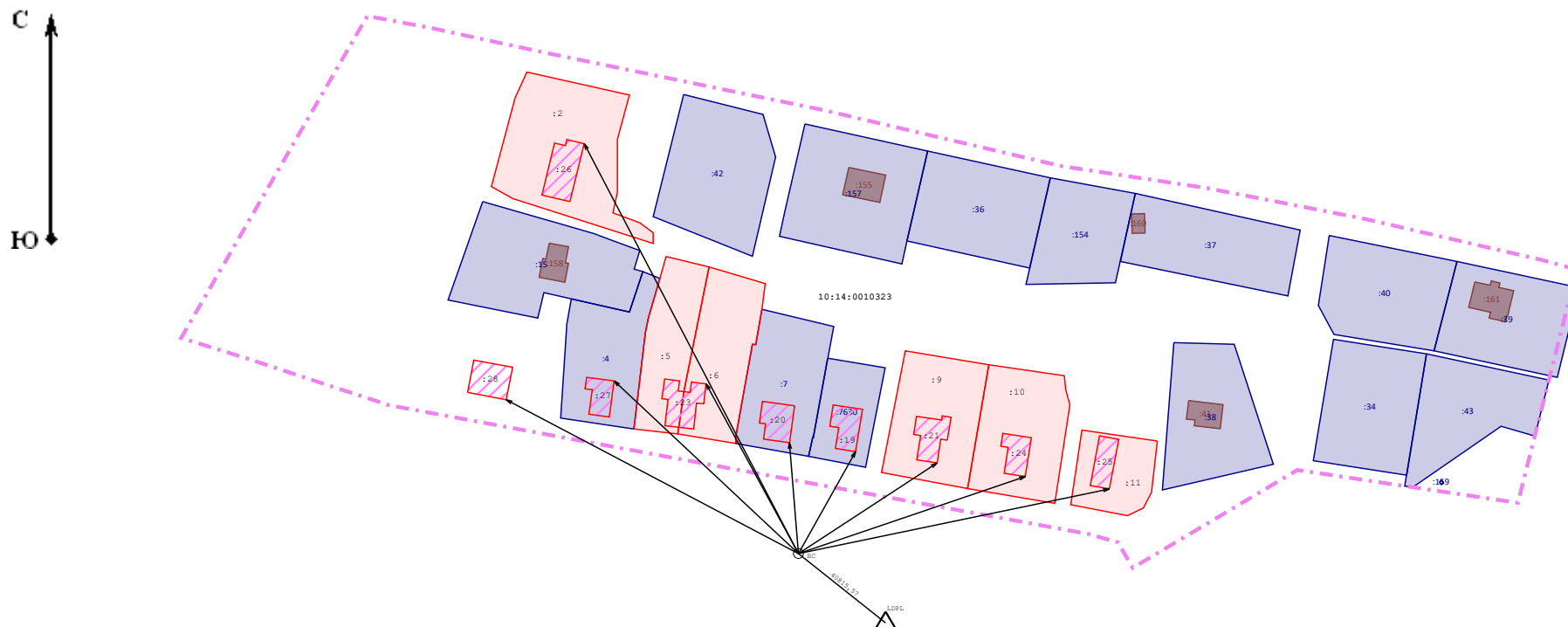






Схема геодезических построений



Условные обозначения:

- - часть границы, местоположение которой определено при выполнении кадастровых работ
-  - Пункт государственной геодезической сети
-  - Точка съёмочного обоснования
-  - Направления геодезических построений при создании съёмочного обоснования
-  - Направления геодезических построений при определении координат характерных точек границ земельного участка