






Схема геодезических построений



Условные обозначения:

-  - часть границы, местоположение которой определено при выполнении кадастровых работ
-  - Точка съемочного обоснования
-  - Направления геодезических построений при создании съемочного обоснования
-  - Направления геодезических построений при определении координат характерных точек границ земельного участка
-  - Пункт государственной геодезической сети