

Утверждена

(наименование документа об утверждении, включая наименования органов государственной власти или

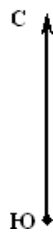
органов местного самоуправления, принявших решение об утверждении схемы или

подписавших соглашение о перераспределении земельных участков)

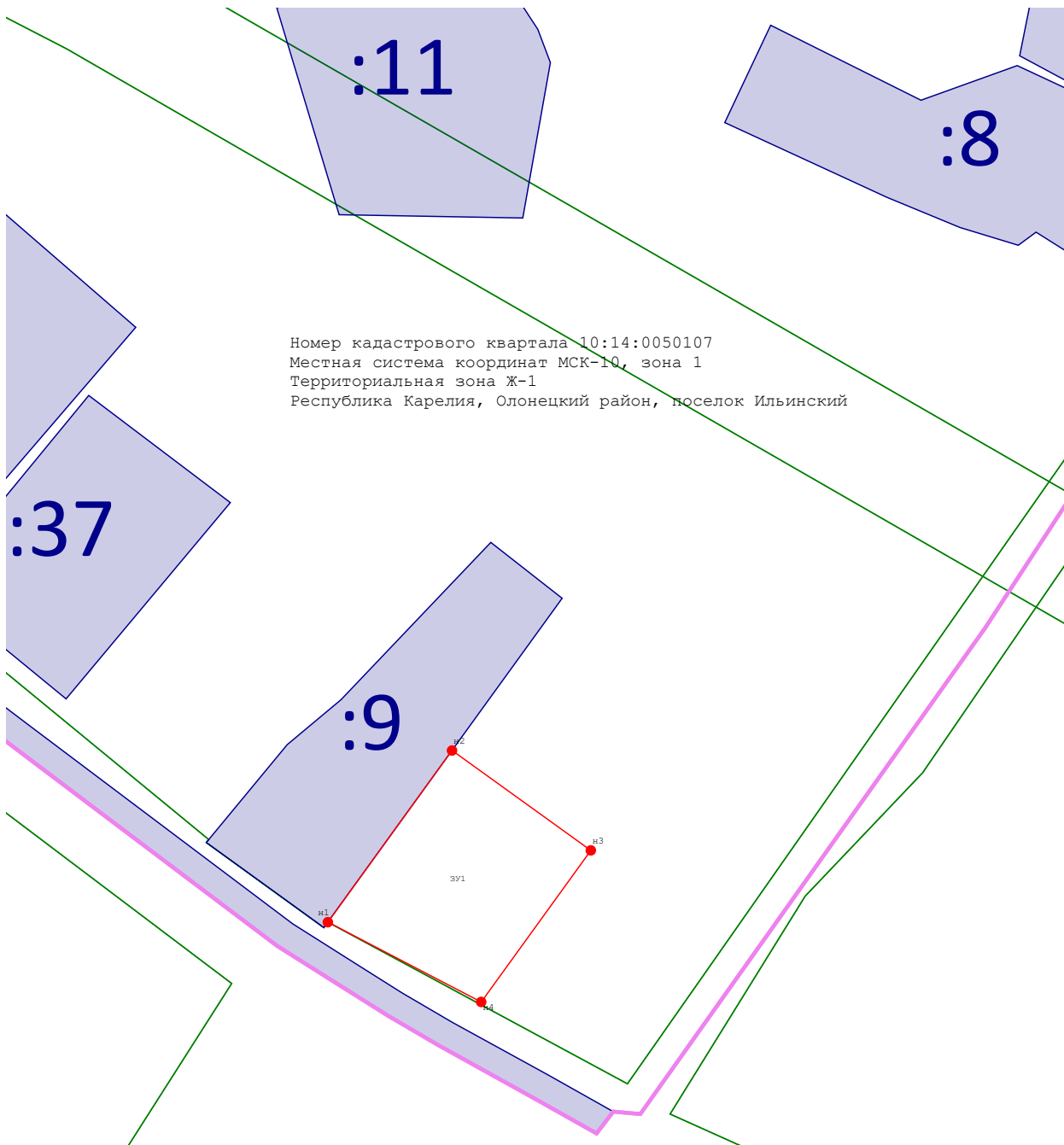
от _____ № _____

Схема расположения земельного участка или земельных участков на кадастровом плане территории

Площадь земельного участка 1 181 м ² (указывается проектная площадь образуемого земельного участка, вычисленная с использованием федеральной государственной географической информационной системы, обеспечивающей функционирование национальной системы пространственных данных, которой является федеральная государственная географическая информационная система "Единая цифровая платформа "Национальная система пространственных данных" (далее - информационная система), или иных технологических и программных средств с округлением до 1 квадратного метра. Указанное значение площади земельного участка может быть уточнено при проведении кадастровых работ не более чем на десять процентов)																					
Обозначение характерных точек границ	Координаты, м (указываются в случае подготовки схемы расположения земельного участка с использованием информационной системы или иных технологических и программных средств. Значения координат, полученные с использованием указанных технологических и программных средств, указываются с округлением до 0,01 метра)																				
	<table border="1"><thead><tr><th></th><th>X</th><th>Y</th></tr><tr><th>1</th><th>2</th><th>3</th></tr></thead><tbody><tr><td>н1</td><td>256 488,75</td><td>1 434 548,56</td></tr><tr><td>н2</td><td>256 520,74</td><td>1 434 571,64</td></tr><tr><td>н3</td><td>256 502,13</td><td>1 434 597,44</td></tr><tr><td>н4</td><td>256 473,89</td><td>1 434 577,06</td></tr><tr><td>н1</td><td>256 488,75</td><td>1 434 548,56</td></tr></tbody></table>		X	Y	1	2	3	н1	256 488,75	1 434 548,56	н2	256 520,74	1 434 571,64	н3	256 502,13	1 434 597,44	н4	256 473,89	1 434 577,06	н1	256 488,75
	X	Y																			
1	2	3																			
н1	256 488,75	1 434 548,56																			
н2	256 520,74	1 434 571,64																			
н3	256 502,13	1 434 597,44																			
н4	256 473,89	1 434 577,06																			
н1	256 488,75	1 434 548,56																			





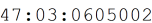




Номер кадастрового квартала 10:14:0050107
Местная система координат МСК-10, зона 1
Территориальная зона Ж-1
Республика Карелия, Олонецкий район, поселок Ильинский



Масштаб 1:1 200

Условные обозначения:

-  - характерная точка границы вновь образуемого земельного участка, сведения о которой отсутствуют в ЕГРН
-  - Вновь образованная часть границы, сведения о которой достаточны для определения ее местоположения
-  - Граница кадастрового квартала
-  - Надписи кадастрового номера земельного участка
-  - Обозначение кадастрового квартала
-  - Границы территориальных зон
-  - Существующая часть границы, имеющиеся в ЕГРН сведения о которой достаточны для определения ее местоположения